

Дорогие ребята!

Предлагаем вам проверить свои знания о городах Алтайского края. Игра представляет собой набор пронумерованных карточек с изображением гербов городов, достопримечательностей городов, ребусов с зашифрованными в них названиями городов, а также таблицы (приложение), в левом поле которой дано описание города Алтайского края.

Правила игры:

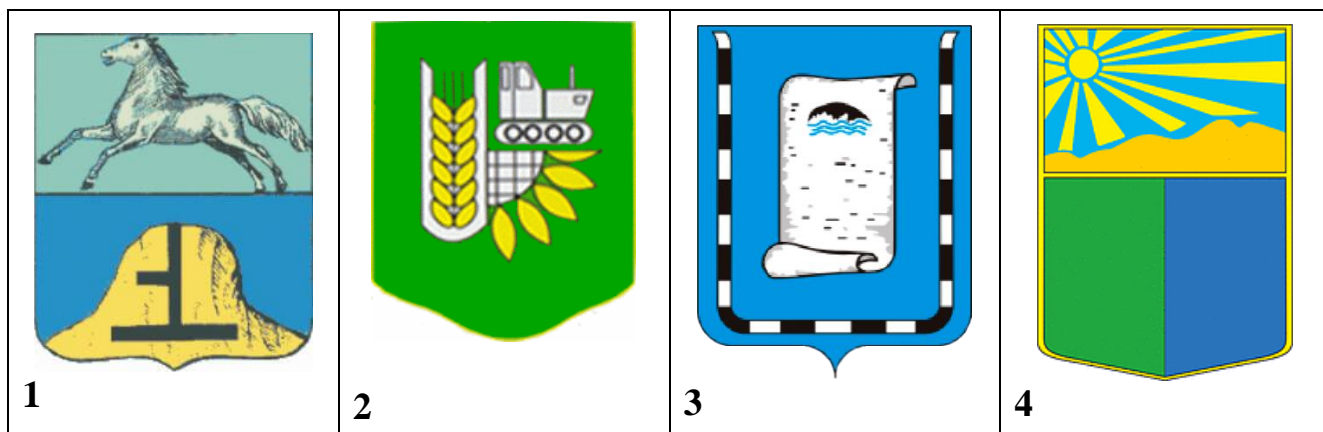
- познакомившись с описанием города, определите его название (выберите из предложенных) и сделайте запись в правом поле таблицы;
- выберите из предложенных карточек с изображениями гербов городов соответствующую названию города и запишите номер карточки в правом поле таблицы под названием города;
- разгадайте ребусы и запишите их номера, расположив их в соответствии с названиями городов в правом поле таблицы;
- используя предложенные карточки с изображениями достопримечательностей городов, распределите их в соответствии с принадлежностью к тому или иному городу, запишите номера карточек в соответствующем поле таблицы

Ответы присылать на электронную почту: [0822205@mail.ru](mailto:0822205@mail.ru)

Победители получают сертификаты.

### Города:

Алейск, Барнаул, Бийск, Павловск, Заринск, Белокуриха, Горняк, Новосибирск, Новоалтайск, Яровое, ЗАТО Сибирский, Камень-на-Оби, Змеиногорск, Славгород, Белоярск, Рубцовск, Минск, Ярославль, Кемерово, Новокузнецк, Искитим, Бердск, Таганрог





5



6



7



8




9



10



11



12



13



14



15



16



17



1

8

19



20



|           |           |
|-----------|-----------|
| <p>1</p>  | <p>2</p>  |
| <p>3</p>  | <p>4</p>  |
| <p>5</p>  | <p>6</p>  |
| <p>7</p>  | <p>8</p>  |
| <p>9</p>  | <p>10</p> |
| <p>11</p> | <p>12</p> |

13



14



15



16

**БРЦОК**

Активізація  
щоб ви знали

1



9



17




2




10



18



3



11



19



4



12



20



5



13



21




6



14



22



7



15



23



8



16



24



| Описание города   | Поле для заполнения участником игры                      |
|---|--|
| <p>1. Город расположен в центральной части Алтайского края, в 120 км к юго-западу от Барнаула. История этого города официально начинается в 1913 г. с истории пристанционного посёлка на строящейся Туркестано-Сибирской железной дороге, а городом он стал спустя четверть века, в январе 1939 г. Развитию города способствовало развитие в стране пищевой и перерабатывающей отраслей. Ещё до Великой Отечественной войны, в 1926 г., здесь был построен механизированный маслозавод с паровым двигателем, в 1931 г – сахарный завод, год спустя – мельзавод мощностью 5 тыс. тонн продукции в год. В настоящее время в городе действует полный цикл переработки продукции, производимой в крае: производство муки, крупы, масла растительного, макаронных изделий, комбикормов, премиксов, молочной продукции, хлеба и хлебобулочной продукции, выработка мяса и субпродуктов, производство гречневой крупы, переработка зерновых, подсолнечника, сои. Население на 1 января 2016 г. составило более 28 528 человек.</p> | <p><i>Название города</i></p>                            |
|   | <p><i>Номер карточки с изображением герба города</i></p> |
|   | <p><i>Номер карточки с изображением ребуса</i></p>       |
| <p><i>Номера карточек с изображением достопримечательностей города</i></p>  |  |



|   |  |
|---|--|
| <p>2. Город расположен в юго-восточной части края (Смоленский район), в 230 км от Барнаула, в живописных предгорьях Алтая, на высоте 240–250 м над уровнем моря, в долине горной реки. Город является бальнеологическим курортом федерального значения. Это единственный за Уралом центр восстановительной медицины, признанный новатор в курортологии. Первое упоминание о горячих минеральных ключах, принёсших славу этому месту, датировано 1867 г. В годы Великой Отечественной войны это место стало родным домом для детей знаменитого пионерского лагеря «Артек». В 1982 г. место получило статус города, в 1992 г. он стал курортом федерального значения. Население составляет более 15 тыс. человек. В городе действует более 30 санаториев, пансионатов, гостиниц, отелей. Все санатории – круглогодичного действия. Общее количество мест единовременного размещения составляет более 5 тыс. Этот город – место проведения международных научно-</p> | <p><i>Название города</i></p>                            |
|   | <p><i>Номер карточки с изображением герба города</i></p> |
|   | <p><i>Номер карточки с изображением ребуса</i></p>       |

|  |  |
|--|--|
| <p>практических конференций. Здесь регулярно проводятся международный молодёжный форум «Алтай. Точки Роста», Шанхайская организация сотрудничества, Сибирский международный форум по медицинскому и оздоровительному туризму, Всероссийские соревнования по горнолыжному спорту.</p>   | <p><i>Номера карточек с изображением достопримечательностей города</i></p>                   |
| <p>3. Административный центр Алтайского края, расположен на северо-востоке Приобского плато, на левом берегу Оби, в месте впадения реки Барнаулки в Обь. Первое упоминание о выборе этого места в качестве населённого пункта относится к 1730 г., когда посланцы известного уральского заводчика Акинфия Демидова, занятые поисками удобного места постройки нового завода, выбрали устье реки Барнаулки. На Алтае была найдена серебряная руда, и в 1747 г. императрица Елизавета Петровна издаёт указ, которым значительные территории юга Западной Сибири были превращены в царское поместье. В XVIII – первой половине XIX в. на Алтае выплавляли 90% российского серебра. Поэтому не случайно этот населённый пункт за короткое время из небольшого заводского посада стал в 1771 г. «горным городом» – одним из крупнейших в Сибири. В XVIII–</p> | <p><i>Название города</i></p> <hr/> <p><i>Номер карточки с изображением герба города</i></p> |

|   |  |
|---|--|
| <p> XIX вв. город развивался как торговый центр: в 1912 г. здесь насчитывалось более 500 магазинов и лавок, в которых вели торговлю купцы Морозовы, Смирновы, Суховы, Поляковы, Сбитневы, Поскотиновы и многие другие. В 1932 г. здесь был заложен крупнейший в Западной Сибири меланжевый комбинат. Во время Великой Отечественной войны в городе разместилось около двадцати промышленных предприятий, учреждений культуры, науки, образования из Москвы, Ленинграда, Одессы, других городов, временно оккупированных фашистскими войсками. Именно в это время в городе стали работать крупные машиностроительные предприятия – заводы «Трансмаш», котельный, станкостроительный, выпустил первую продукцию радиозавод. В настоящее время в городе проживает более 700 тыс. человек. </p> | <p><i>Номер карточки с изображением ребуса</i></p>                         |
|   | <p><i>Номера карточек с изображением достопримечательностей города</i></p> |
| <p> 4. Этот город расположен в юго-восточной части Алтайского края, на реке Бия, недалеко от её слияния с рекой Катунь. Город находится на юго-западном склоне Бийско-Чумышской возвышенности. Расстояние до города Барнаула – 163 км. Это один из шести городов России и единственный за Уралом, основанный по именному указу </p>   | <p><i>Название города</i></p>  |

|  |  |
|--|--|
| <p>императора Петра Великого как форпост, имевший важное военно-стратегическое значение. Это произошло в 1709 г. В конце XIX – начале XX в. город становится крупным торгово-купеческим центром юга Сибири, торгующим с Англией, Францией, Германией. Решением правительства от 21 ноября 2005 г. городу присвоен статус наукограда Российской Федерации. Этот город входит в Союз исторических городов РФ. В нём 272 памятника архитектуры, истории и культуры, около 50 памятников археологии, 11 памятников природы. По его территории в III тысячелетии до н.э. проходило северное ответвление Великого шёлкового пути. Здесь же в начале XX в. была открыта палеолитическая стоянка древнего человека. В настоящее время город – биофармацевтический центр и центр Алтайского полимерно-композитного кластера. В городе функционируют 62 организации туристической индустрии. Отдых обеспечивают 18 гостиниц, два санаторно-курортных учреждения. Население современного города – более 213,5 тыс. человек.</p> | <p><i>Номер карточки с изображением герба города</i></p>                   |
|  | <p><i>Номер карточки с изображением ребуса</i></p>                         |
|  | <p><i>Номера карточек с изображением достопримечательностей города</i></p> |
| <p>5. Город расположен на реке Чумыш в 100 км к северо-востоку от Барнаула. Является самым молодым городом в Алтайском крае. Образован он на территории села</p>   | <p><i>Название города</i></p>  |

|   |  |
|---|--|
| <p>Сорокино и станции, которая была создана в 1920 г. В 1979 г. этот населённый пункт получил статус города. Сегодня этот город – многофункциональный центр, выполняющий административные, промышленные, образовательные, медицинские, культурные, транспортно-распределительные, торгово-сбытовые и другие функции. Крупнейшее градообразующее предприятие – ОАО «Алтай-Кокс». На нём производят кокс, смолу каменноугольную, бензол, сульфат аммония. Население современного города – более 47 тыс. человек.</p>  | <p><i>Номер карточки с изображением герба города</i></p>                   |
|   | <p><i>Номер карточки с изображением ребуса</i></p>                         |
|   | <p><i>Номера карточек с изображением достопримечательностей города</i></p> |
| <p>6. Этот город основан в 1736 г. как рудник и крепость. В 1952 г. получил статус города краевого подчинения. Это административный центр района, расположен в юго-западной части Алтайского края, в долине рек Корболиха и Змеевка. Расстояние до столицы Алтайского края – более 350 км. Население – свыше 10,5 тыс. человек. Район, административным центром которого является этот город, имеет значительный промышленный потенциал, он представлен 36 предприятиями, 18 из которых – крупные и средние, а девять – малые. В отраслевой структуре промышленности района свыше 71% занимают горнодобывающая промышленность (ОАО «Сибирь-Полиметаллы») и обрабатывающие</p> | <p><i>Название города</i></p>  |
|   | <p><i>Номер карточки с изображением герба города</i></p>                   |
|   | <p><i>Номер карточки с изображением ребуса</i></p>                         |

|  |   |
|--|---|
| <p>производства. На территории района расположен Алтайский оптико-лазерный центр, который в целом предназначен для решения широкого круга задач, связанных с использованием и исследованием космического пространства.</p>   | <p><i>Номера карточек с изображением достопримечательностей города</i></p>  |
| <p>7. Город расположен в северо-западной части края, на левом берегу реки Оби. Расстояние до Барнаула – 208 км. Документальное подтверждение образования этого города относится к 1751 г. Своё название он получил из-за выхода на поверхность земли сглаженного временем отрога Салаирского кряжа. В 1915 г. село получило статус города. В 1918–1919 гг. сам город и уезд стали одним из крупных очагов массового партизанского движения против колчаковщины. Большое влияние на развитие города оказало освоение целинных и залежных земель. Со строительством железнодорожных линий город стал крупной станцией Среднесибирской магистрали, одним из центров агропромышленного комплекса. Сегодня это город районного значения с численностью населения более 42,5 тыс. человек. Ведущее место в объёме производства занимают пищевая и перерабатывающая промышленность. В настоящее время промышленность города представляют более 40 предприятий</p> | <p><i>Название города</i></p> <p><i>Номер карточки с изображением герба города</i></p> <p><i>Номер карточки с изображением ребуса</i></p> |

|   |  |
|---|--|
| <p>всех форм собственности, включая малые предприятия. В городе расположены металлургический завод, два мясокомбината, маслосыркомбинат, ликёро-водочный завод, рыбозавод, хлебозавод, птицефабрика, элеватор, ремонтно-механический завод, ткацкая фабрика, мебельная фабрика, трикотажная фабрика, швейная фабрика, щебёночный завод и др.</p>  | <p><i>Номера карточек с изображением достопримечательностей города</i></p> |
| <p>8. Этот город расположен в центральной части Алтайского края, на правом берегу Оби, в 12 километрах от краевого центра – Барнаула. История города начинается в XVIII в. с проникновения русского населения из европейской части России в Сибирь. В 1717 г. была построена Белоярская крепость для защиты поселенцев от набегов кочевников. Постепенно она утратила своё назначение, но выросшая рядом с крепостью Белоярская слобода дала начало развитию 33 населённых пунктов, в том числе села Чесноковка. В 1941 г. сюда был эвакуирован вагоностроительный завод из Днепропетровска. Учитывая перспективу развития промышленности</p> | <p><i>Название города</i></p>  |
| <p>и железнодорожного транспорта, Указом Президиума Верховного Совета РСФСР в 1942 г. рабочий посёлок Чесноковка преобразован</p>   | <p><i>Номер карточки с изображением герба города</i></p>                   |
| <p></p>   | <p><i>Номер карточки с изображением ребуса</i></p>                         |

|   |  |
|---|--|
| <p>в город Чесноковка. Через 20 лет его переименовали. Это название город имеет и в настоящее время. Население современного города – более 73 тыс. человек. По своему функциональному типу он является промышленным городом. Самые крупные предприятия на территории: «Алтайвагон», «Алтайкровля» и др.</p>   | <p><i>Номера карточек с изображением достопримечательностей города</i></p> |
| <p>9. Город расположен в степной зоне, на юге Алтайского края, на берегу реки Алей (приток Оби), в 290 км от Барнаула. Село, которое стало центром нового города, возникло в 1886 г. В 1892 г. жители получили разрешение на пользование землёй. Этот год считается годом основания города. В 1927 г. это село получило статус города. Его росту способствовало строительство железной дороги Новониколаевск – Семипалатинск. В военные годы на его территорию было эвакуировано множество предприятий из европейской части страны; Одесский завод сельскохозяйственного машиностроения и Харьковский тракторный завод положили начало заводам «Алтайсельмаш» и «Алттрак». В настоящее время население города – более 146 тыс. человек.</p> | <p><i>Название города</i></p>  |
|   | <p><i>Номер карточки с изображением герба города</i></p>                   |
|   | <p><i>Номер карточки с изображением ребуса</i></p>                         |
|   | <p><i>Номера карточек с изображением достопримечательностей города</i></p> |



|   |  |
|---|--|
| <p>10. Город расположен в северо-западной части Алтайского края, в центре Кулундинской степи. Расстояние от Барнаула по железной дороге – 394 км, по автотрассе – 495 км. Город основан в 1910 г. Статус города получил в 1914 г. В 1916 г. к городу была подведена железная дорога, соединяющая его с Транссибирской магистралью. В 1920–1930 гг. кроме железнодорожных мастерских созданы чугунолитейный завод, предприятия по переработке сельхозпродукции, ремонту сельхозинвентаря. В начале Великой Отечественной войны сюда были эвакуированы машиностроительный завод из Серпухова (завод кузнечно-прессового оборудования) и Перекопский бромный завод (ПО «Алтайхимпром»). В период послевоенных пятилеток образованы крупные предприятия: завод радиоаппаратуры, швейная и мебельная фабрики, мясокомбинат, молочно-консервный комбинат, общестроительный трест. В настоящее время в городе более 10</p> | <p><i>Название города</i></p>                            |
|   | <p><i>Номер карточки с изображением герба города</i></p> |
|   | <p><i>Номер карточки с изображением ребуса</i></p>       |

|   |  |
|---|--|
| <p>крупных и средних предприятий. Успешно работают предприятия торговли, общественного питания, строительства, транспорта и связи. В городе развит малый бизнес, зарегистрировано более 1500 частных предпринимателей, в основном занятых в сфере торговли. Численность населения составляет более 40,5 тыс. человек.</p>   | <p><i>Номера карточек с изображением достопримечательностей города</i></p> |
| <p>11. Город расположен в северо-западной части Алтайского края, на берегу озера Большое Яровое, в 418 км от Барнаула. Зарождение города было положено в 1943 г., после эвакуации из Крыма химического завода, переименованного в дальнейшем в ОАО «Алтайхимпром» имени Г.С. Верещагина. Население современного города – более 18 тыс. человек. Наибольшее число предприятий сосредоточено в отраслях торговли, общественного питания, сферы услуг. Преобладающая форма собственности – частная (более 80%). Город имеет целый ряд лечебных учреждений, в том числе комплекс медсанчасти с детской поликлиникой, уникальную, единственную в Сибири и на</p> | <p><i>Название города</i></p>  |
|   | <p><i>Номер карточки с изображением герба города</i></p>                   |
|   | <p><i>Номер карточки с изображением ребуса</i></p>                         |

|  |  |
|--|--|
| <p>Дальнем Востоке краевую физиотерапевтическую больницу (лечение грязями местных озёр кожных, неврологических, гинекологических заболеваний, заболеваний опорно-двигательной системы), санаторий-профилакторий «Химик».</p>   | <p><i>Номера карточек с изображением достопримечательностей города</i></p>   |
| <p>12. Город расположен в юго-западной части Алтайского края, на реке Золотушка (приток Алея), в 360 км от Барнаула, недалеко от границы с Казахстаном. Начало истории города связано со строительством в 1942 г. посёлка горняков строящегося Золотушинского рудника. В 1946 г. рабочему посёлку был присвоен статус посёлка городского типа. Статус города посёлок получил в 1969 г. Численность населения – более 13 тыс. человек. Ресурсный потенциал территории разнообразен: от полезных ископаемых, которые представлены залежами полиметаллических руд, известкового камня, гранита, прочих строительных нерудных материалов, до сельскохозяйственного сырья, производимого сельскохозяйственными предприятиями района. Промышленность города представлена 14 предприятиями, из которых три – крупные и средние, 11 – малые.</p> | <p><i>Название города</i></p> <hr/> <p><i>Номер карточки с изображением герба города</i></p> <hr/> <p><i>Номер карточки с изображением ребуса</i></p> <hr/> <p><i>Номера карточек с изображением достопримечательностей города</i></p> |